










ロゴトレース・写真切り抜き	地図作成
<p>※ 原稿の状態が悪い場合、制作難易度が上がる場合がございますので、なるべく状態のいい原稿をお持ち下さい。 ※ 色補正は扱っておりません。 ※ 切抜も比較的簡易的な物とさせていただきます。</p>	<p>※ 実際に使用する地図の大きさをお考えの上、内容をお決めいただくことをおすすめします。 (文字の大小や、ポイントの目立たせ方など) ※ 道路・線路等は直線の組み合わせでシンプルに作成します。</p>
<p>レベル 1</p> 	<p>レベル 1</p> <p>※ 道路を直線で書いた地図。</p> 
<p>レベル 2</p> 	<p>レベル 2</p> <p>※ 道路を直線・曲線で書いた地図。</p> 
<p>レベル 3</p> 	<p>レベル 3</p> <p>※ イラスト風地図。</p> 
<p>レベル 4</p> 	<p>レベル 4</p> <p>※ 道路や目印などの表示が比較的多いもの。</p> 
<p>レベル 5</p> 	<p>レベル 5</p> <p>※ 道路や目印などの表示が比較的多く、記号や曲線・装飾などがある場合。</p> 