販売価格表

※参考

オプションレベル

ロゴトレース・写真切り抜き	地図作成
レベル 1	レベル 1 ※道路を直線で書いた地図。 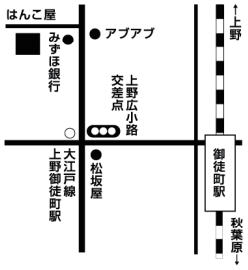
レベル 2	レベル 2 ※道路を直線・曲線で書いた地図。 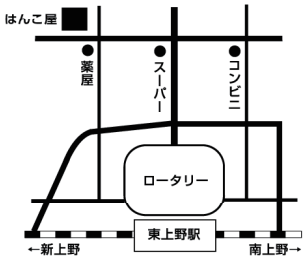
レベル 3	レベル 3 ※イラスト風地図。
レベル 4	レベル 4 ※道路や目印などの表示が比較的多いもの。 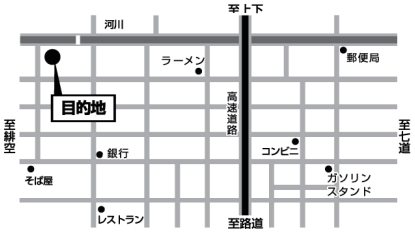
レベル 5	レベル 5 ※道路や目印などの表示が比較的多く、記号や曲線・装飾などがある場合。

*原稿の状態が悪い場合、制作難易度が上がる場合がございますので、なるべく状態のいい原稿をお持ち下さい。

*写真の色補正につきましては、原稿の状態とご依頼内容で料金が大幅に変わります。ご相談下さい。(写真の色補正は扱っておりません)

*実際に使用する地図の大きさをお考えの上、内容をお決めいただくことをおすすめします。(文字の大小や、ポイントの目立たせ方など)